№ 2540 от 18.07.2013г. «Об утверждении проекта межевания территории в районе домов 55/4, 55/5 по ул. Мира и схемы расположения земельного участка».

Руководствуясь статьями 45 и 46 Градостроительного кодекса Российской Федерации, Федеральным законом от 06.10.2003 №131-ФЗ «Об общих принципах организации местного самоуправления в Российской Федерации», пунктом 26 части 1 статьи 9 Устава города Железногорска Курской области, Положением о проведении публичных слушаний в области градостроительной деятельности в городе Железногорске Курской области, утвержденным решением Железногорской городской Думы от 01.07.2010 № 345 - 4 - РД, на основании протокола публичных слушаний от 17.06.2012, заключения о результатах публичных слушаний, официально опубликованного в газете «Железногорские новости» и размещенного на официальном сайте города Железногорска в сети Интернет 27.06.2013, ПОСТАНОВЛЯЮ:

1. Утвердить проект межевания территории с местоположением: Российская Федерация, Курская область, город Железногорск, улица Мира, в районе домов 55/4,55/5 согласно приложению № 1.
2. Утвердить схему расположения земельного участка из категории земель населенных пунктов, ориентировочной площадью 1502 кв.м, с местоположением: Российская Федерация, Курская область, город Железногорск, улица Мира, в районе домов 55/4,55/5, участок «Б» для строительства многоквартирного жилого дома № 25А (строительный) согласно приложению № 2.
3. Разделить земельный участок из категории земель населенных пунктов с кадастровым номером 46:30:000012:104, общей площадью 4085,45 кв.м., с местоположением: Российская Федерация, Курская область, город Железногорск, микрорайон № 14 для использования в целях строительства жилого дома № 25 на два земельных участка:

«А» - земельный участок площадью 712 кв.м, для использования в целях строительства жилого дома № 25;

«В» - земельный участок площадью 3373,45 кв.м, для использования в целях строительства жилого дома № 25 согласно приложению № 3.

4. Начальнику управления архитектуры, градостроительства и землеустройства администрации города Железногорска Сухаревой Л.Л. внести изменения в учетную документацию.
5. Контроль за исполнением настоящего постановления возложить на заместителя главы администрации города Железногорска Григорьева С.А.
6. Постановление вступает в силу со дня его подписания и подлежит официальному опубликованию в газете «Железногорские новости» и на официальном сайте города Железногорска в сети Интернет.

Глава города Железногорска В.И. Солнцев

Цуркан Е.Д.
2-63-25

Приложение № 1 к постановлению администрации города Железногорска от 18.04.2018 № 2540

ПРОЕКТ МЕЖЕВАНИЯ ТЕРРИТОРИИ
с местоположением: Курской обл., г. Железногорск, ул. Мира, в районе жилых домов № 55/5 и № 55/4

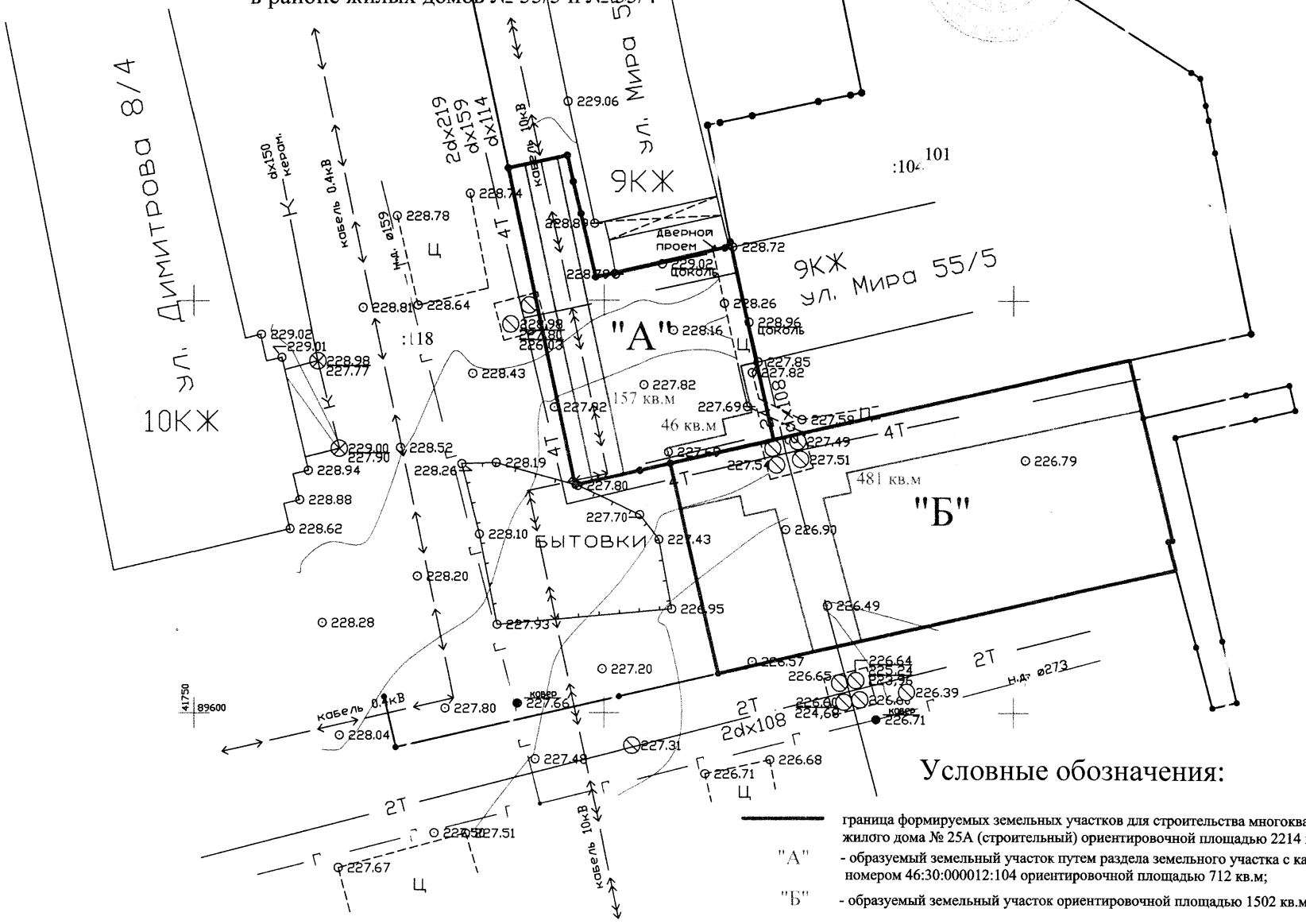

Условные обозначения:

граница формируемых земельных участков для строительства многоквартирного жилого дома № 25А (строительный) ориентировочной площадью 2214 кв.м:

"А" - образуемый земельный участок путем раздела земельного участка с кадастровым номером 46:30:000012:104 ориентировочной площадью 712 кв.м;

"Б" - образуемый земельный участок ориентировочной площадью 1502 кв.м.

- зоны действия публичных сервитутов:

157 кв. м площадь обременения (кабель 10 кВ) участка "А";
46 кв. м площадь обременения (теплотрасса) участка "А";
481 кв. м площадь обременения (теплотрасса) участка "Б".

Приложение № 2 к постановлению администрации города Железногорска от 16.03.2015 № 0540

СХЕМА РАСПОЛОЖЕНИЯ ЗЕМЕЛЬНЫХ УЧАСТКОВ

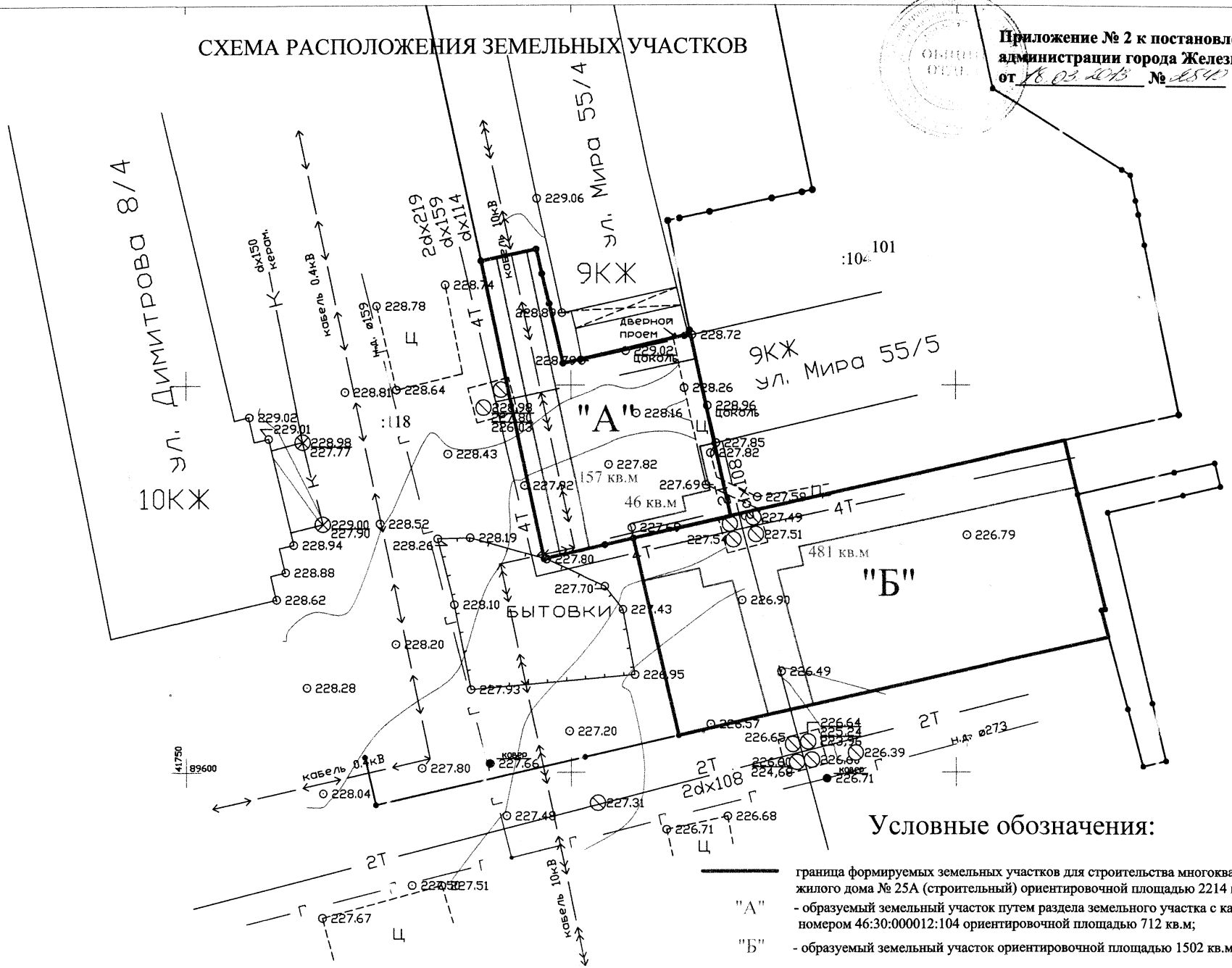

Условные обозначения:

граница формируемых земельных участков для строительства многоквартирного жилого дома № 25А (строительный) ориентировочной площадью 2214 кв.м:

"А" - образуемый земельный участок путем раздела земельного участка с кадастровым номером 46:30:000012:104 ориентировочной площадью 712 кв.м;

"Б" - образуемый земельный участок ориентировочной площадью 1502 кв.м.

- зоны действия публичных сервитутов:

157 кв. м площадь обременения (кабель 10 кВ) участка "А";

46 кв. м площадь обременения (теплотрасса) участка "А";

481 кв. м площадь обременения (теплотрасса) участка "Б".

Приложение № 3 к постановлению администрации города Железногорска от 18.04.2016 № 1.590

СХЕМА РАСПОЛОЖЕНИЯ ЗЕМЕЛЬНЫХ УЧАСТКОВ

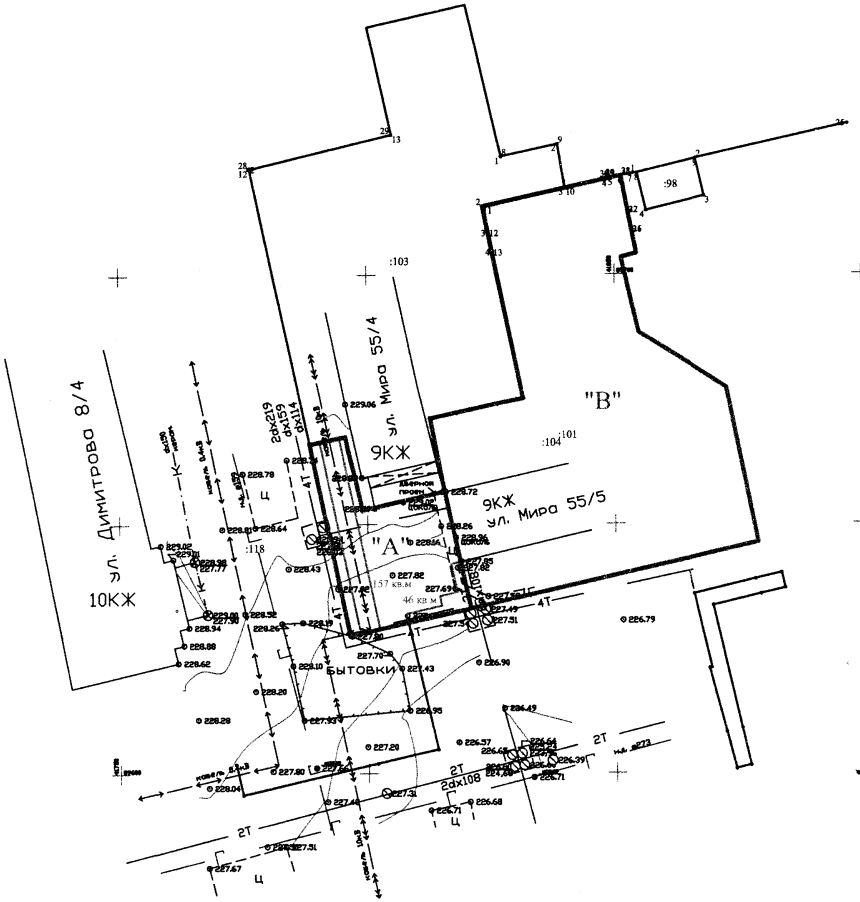

Условные обозначения:

границы формируемых земельных участков для строительства жилого дома № 25

"А" - образуемый земельный участок путем раздела земельного участка с кадастровым номером 46:30:000012:104 ориентировочной площадью 712 кв.м;

"В" - образуемый земельный участок путем раздела земельного участка с кадастровым номером 46:30:000012:104 ориентировочной площадью 3373,45 кв.м.

- зоны действия публичных сервитутов:

157 кв. м площадь обременения (кабель 10 кВ) участка "А";

46 кв. м площадь обременения (теплотрасса) участка "А";