



КУРСКАЯ ОБЛАСТЬ  
АДМИНИСТРАЦИЯ ГОРОДА ЖЕЛЕЗНОГОРСКА

ПОСТАНОВЛЕНИЕ

21.05.2024

№ 1307

г. Железнодорожск

О внесении изменений в постановление администрации  
города Железнодорожска от 27.11.2014 № 3088

Руководствуясь частью 5.8 статьи 19 Федерального закона от 13.03.2006 №38-ФЗ «О рекламе», пунктом 26.1 части 1 статьи 16 Федерального закона от 06.10.2003 №131-ФЗ «Об общих принципах организации местного самоуправления в Российской Федерации», Постановлением Администрации Курской области от 07.02.2014 № 65-па «О мерах по реализации положений Федерального закона от 13 марта 2006 года № 38-ФЗ «О рекламе», Уставом города Железнодорожска Курской области, заключением комитета строительства и архитектуры Курской области от 15.05.2024 № 01.3-01-37/2169, Администрация города Железнодорожска **постановляет:**

1. Утвердить прилагаемые изменения, вносимые в постановление администрации города Железнодорожска от 27.11.2014 № 3088 «Об утверждении схемы размещения рекламных конструкций».
2. Начальнику отдела по связям с населением и СМИ Дербуш М.В. настоящее постановление опубликовать в газете «Железнодорожские новости», разместить на официальном сайте муниципального образования «город Железнодорожск» Курской области в сети «Интернет» и в сетевом издании «Интернет-портал «Железнодорожские новости».
3. Контроль за исполнением настоящего постановления возложить на заместителя Главы Администрации города Железнодорожска И.М. Ефремова
4. Постановление вступает в силу со дня его подписания.

Исполняющий обязанности  
Главы города Железнодорожска



А.С. Александров

Шуршакова Е.Г.  
7-64-07/176/

УТВЕРЖДЕНЫ  
постановлением Администрации  
города Железногорска  
от «21» 05 2024 № 1307



Изменения, вносимые  
в постановление администрации города Железногорска от 27.11.2014 № 3088  
«Об утверждении схемы размещения рекламных конструкций»

В приложении «Схема размещения рекламных конструкций на территории города Железногорска Курской области»:

1. Карту – схему размещения рекламных конструкций на территории муниципального образования «город Железногорск» Курской области (далее – Карта-схема) утвердить в новой редакции, согласно приложению.

2. Места для размещения рекламных конструкций «Б9», «Б10», «Б39», «О1», «О2», «О3», «О4» и информацию к ним исключить.

3. Дополнить следующей информацией о месте для размещения рекламной конструкции «Б8»:

**«Экспликация рекламной конструкции «Б8»**

Номер по схеме	Вид рекламной конструкции	Тип рекламной конструкции	Площадь информационных полей	Технические характеристики	Место размещения рекламной конструкции
Б8	Отдельно стоящая	щитовая установка со стационарной поверхностью с внешним подсветом или без подсвета «Билборд»	Двухсторонний рекламный щит (6м × 3м(н)) × 2 стороны) = 36,0 кв.м	Монолитный ж/б фундамент, 2 стойки, металлический каркас, полотно щита из многослойной водостойкой фанеры, сменный носитель – баннерное полотно	г. Железногорск, мкр. №13, ул. Ленина, в р-не ЦУМа з/у № 46:30:000033:7

Место размещения рекламной конструкции «Б8» – земельный участок, находящийся в муниципальной собственности, или государственная собственность на которые не разграничена.

Собственник земельного участка – Администрация города Железногорска Курской области.





Сторона А



Сторона Б

»;

4. Дополнить следующей информацией о месте для размещения рекламной конструкции «БЗба»:

**«Экспликация рекламной конструкции «БЗба»**

Номер по схеме	Вид рекламной конструкции	Тип рекламной конструкции	Площадь информационных полей	Технические характеристики	Место размещения рекламной конструкции
БЗба	Отдельно стоящая	щитовая установка со стационарной поверхностью с внешним подсветом или без подсвета «Билборд»	Двухсторонний рекламный щит (6м × 3м(н)) × 2 стороны) = 36,0 кв.м	Монолитный ж/б фундамент, 2 стойки, металлический каркас, полотно щита из многослойной водостойкой фанеры, сменный носитель – баннерное полотно	г. Железногорск, на развязке автомобильной дороги между мкр. № 10 и мкр. № 14, ул. Димитрова, в р-не д. № 3/1 з/у № 46:30:000023:3

Место размещения рекламной конструкции «БЗба» – земельный участок, находящийся в муниципальной собственности, или государственная собственность на которые не разграничена.

Собственник земельного участка – Администрация города Железногорска Курской области.





Сторона А



Сторона Б

»;

5. Рекламную конструкцию «Б55» считать «С55», в информации к ней после слов «щитовые установки со стационарной поверхностью с внешним подсветом или без» дополнить словами «Сити - формат», эскиз утвердить в новой редакции:

**«Эскиз рекламной конструкции «С 55»**



Сторона А



Сторона Б

»;



6. Дополнить местом для размещения рекламной конструкции «Б69» и информацией к ней:

**«Экспликация рекламной конструкции «Б69»**

Номер по схеме	Вид рекламной конструкции	Тип рекламной конструкции	Площадь информационных полей	Технические характеристики	Место размещения рекламной конструкции
Б69	Отдельно стоящая	щитовая установка со стационарной поверхностью с внешним подсветом или без подсвета «Билборд»	Двухсторонний рекламный щит (6м × 3м(h)) × 2 стороны) = 36,0 кв.м	Монолитный ж/б фундамент, 2 стойки, металлический каркас, полотно щита из многослойной водостойкой фанеры, сменный носитель – баннерное полотно	г. Железногорск, на развязке с круговым движением на автодороге № 8а в районе зд. 45 по ул. Рокоссовского на земельном участке с кадастровым №46:30:000028:898

Место размещения рекламной конструкции «Б69» – земельный участок, находящийся в муниципальной собственности, или государственная собственность на которые не разграничена.

Собственник земельного участка – Администрация города Железногорска Курской области.



Сторона А



Сторона Б

»;




7. Дополнить местом для размещения рекламной конструкции «Б70» и информацией к ней:


### Экспликация рекламной конструкции «Б70»

Номер по схеме	Вид рекламной конструкции	Тип рекламной конструкции	Площадь информационных полей	Технические характеристики	Место размещения рекламной конструкции
Б70	Отдельно стоящая	щитовая установка со стационарной поверхностью с внешним подсветом или без подсвета «Билборд»	Двухсторонний рекламный щит (6м × 3м(н)) × 2 (стороны) = 36,0 кв.м	Монолитный ж/б фундамент, 2 стойки, металлический каркас, полотно щита из многослойной водостойкой фанеры, сменный носитель – баннерное полотно	г. Железногорск, ул. Димитрова, в р-не ТЦ «Европа» з/у № 46:30:000033:7

Место размещения рекламной конструкции «Б70» – земельный участок, находящийся в муниципальной собственности, или государственная собственность на которые не разграничена. Собственник земельного участка – Администрация города Железногорска Курской области.



Сторона А



Сторона Б

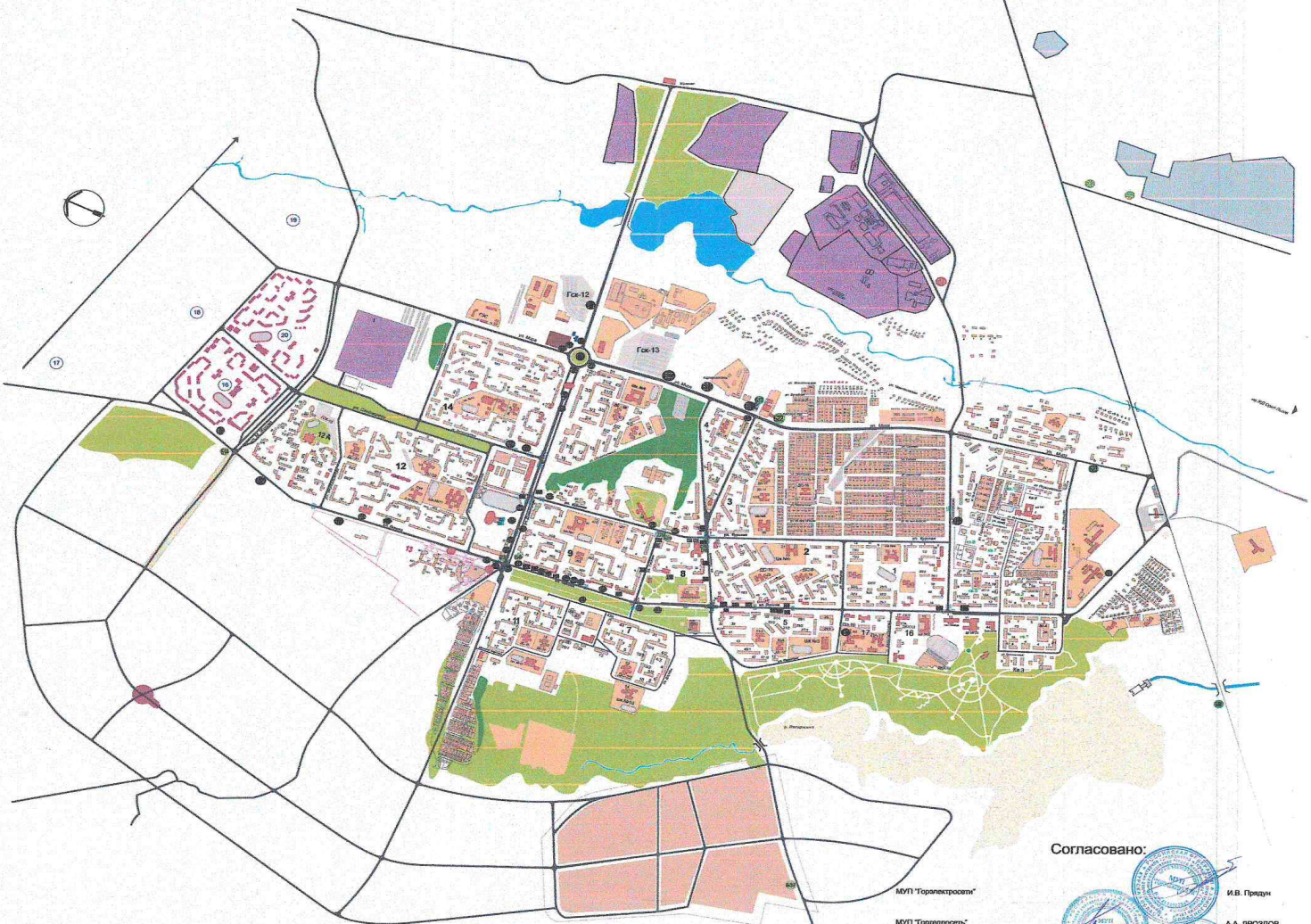
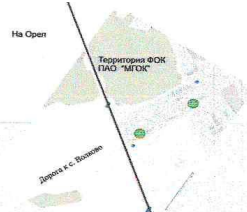
».



Карта - схема размещения рекламных конструкций на территории муниципального образования "город Железнодорожный" Курской области



УТВЕРЖДЕНА  
 постановлением Администрации города Железнодорожного  
 от «21» 05 2024 г. № 1309



- УСЛОВНЫЕ ОБОЗНАЧЕНИЯ:**
- Пешеходный переход
  - Светофор
  - Рекламная конструкция отдельно стоящая (Билборд) на землях, находящихся в муниципальной (государственной) собственности
  - Рекламная конструкция отдельно стоящая (Билборд) на иных землях
  - Рекламная конструкция на здании, находящаяся в муниципальной (государственной) собственности
  - Рекламная конструкция отдельно стоящая (Сити-формат) на земле, находящаяся в муниципальной (государственной) собственности
  - Рекламная конструкция отдельно стоящая (Сити-формат) на иных землях
  - Рекламная конструкция отдельно стоящая (Световое табло на др. опоре) на земле находящейся на муниципальной земле (государственная собственность) собственности
  - Рекламная конструкция отдельно стоящая (Билборд), предлагаемая к размещению на землях, находящихся в муниципальной (государственной) собственности

Согласовано:

МУП "Торэлектросеть" И.В. ПИЩАЧ

МУП "Торэлектросеть" А.А. ДРОЗДОВ

МУП "Торэдрамнал" М.В. ГЛАДЮХ

Физлиц ОАО "Газпром газораспределение Курск" в г. Железнодорожном И.Н. ВАСИЛЬОВ

Сервисный центр Курского филиала ПАО "Ростелеком" И.Г. БРУЦОВОЙ



Масштаб 1:2000