



КУРСКАЯ ОБЛАСТЬ  
АДМИНИСТРАЦИЯ ГОРОДА ЖЕЛЕЗНОГОРСКА

ПОСТАНОВЛЕНИЕ

29.02.2024

№ 498

г. Железнодорожск  
Об утверждении проектов внесения изменений  
в утвержденную документацию по планировке территории  
(проект планировки и проект межевания территории)  
микрорайонов № 17 и № 18 города Железнодорожска Курской области

Руководствуясь статьями 45 и 46 Градостроительного кодекса Российской Федерации, Федеральным законом от 06.10.2003 № 131-ФЗ «Об общих принципах организации местного самоуправления в Российской Федерации», Уставом города Железнодорожска Курской области, Положением об организации и проведении публичных слушаний по вопросам градостроительной деятельности на территории муниципального образования «город Железнодорожск» Курской области, утвержденным решением Железнодорожской городской Думы от 16.12.2021 № 412-6-РД, на основании протокола публичных слушаний от 14.02.2024, заключения о результатах публичных слушаний, опубликованного в газете «Железнодорожские новости» от 22.02.2024 № 8 и размещенного на официальном сайте муниципального образования «город Железнодорожск» Курской области в сети «Интернет», Администрация города Железнодорожска **постановляет**:

1. Утвердить проект внесения изменений в документацию по планировке территории (проект планировки территории) микрорайонов № 17 и № 18 города Железнодорожска Курской области, утвержденную постановлением Администрации города Железнодорожска от 14.01.2019 № 26 «Об утверждении проекта планировки территории микрорайонов № 17 и № 18», согласно приложению № 1.

2. Утвердить проект внесения изменений в документацию по планировке территории (проект межевания территории), утвержденную постановлением Администрации города Железнодорожска от 26.08.2019 № 1650 «Об утверждении проекта межевания территории микрорайонов № 17 и № 18», согласно приложению № 2.

3. Контроль за исполнением настоящего постановления оставляю за собой.

4. Постановление вступает в силу со дня подписания, подлежит опубликованию в течение семи дней со дня принятия в газете «Железнодорожские новости» без приложений и в сетевом издании «Интернет-портал «Железнодорожские новости» с приложениями, размещается на официальном сайте муниципального образования «город Железнодорожск» Курской области с приложениями.

Глава города Железнодорожска

А.В. Михайлов

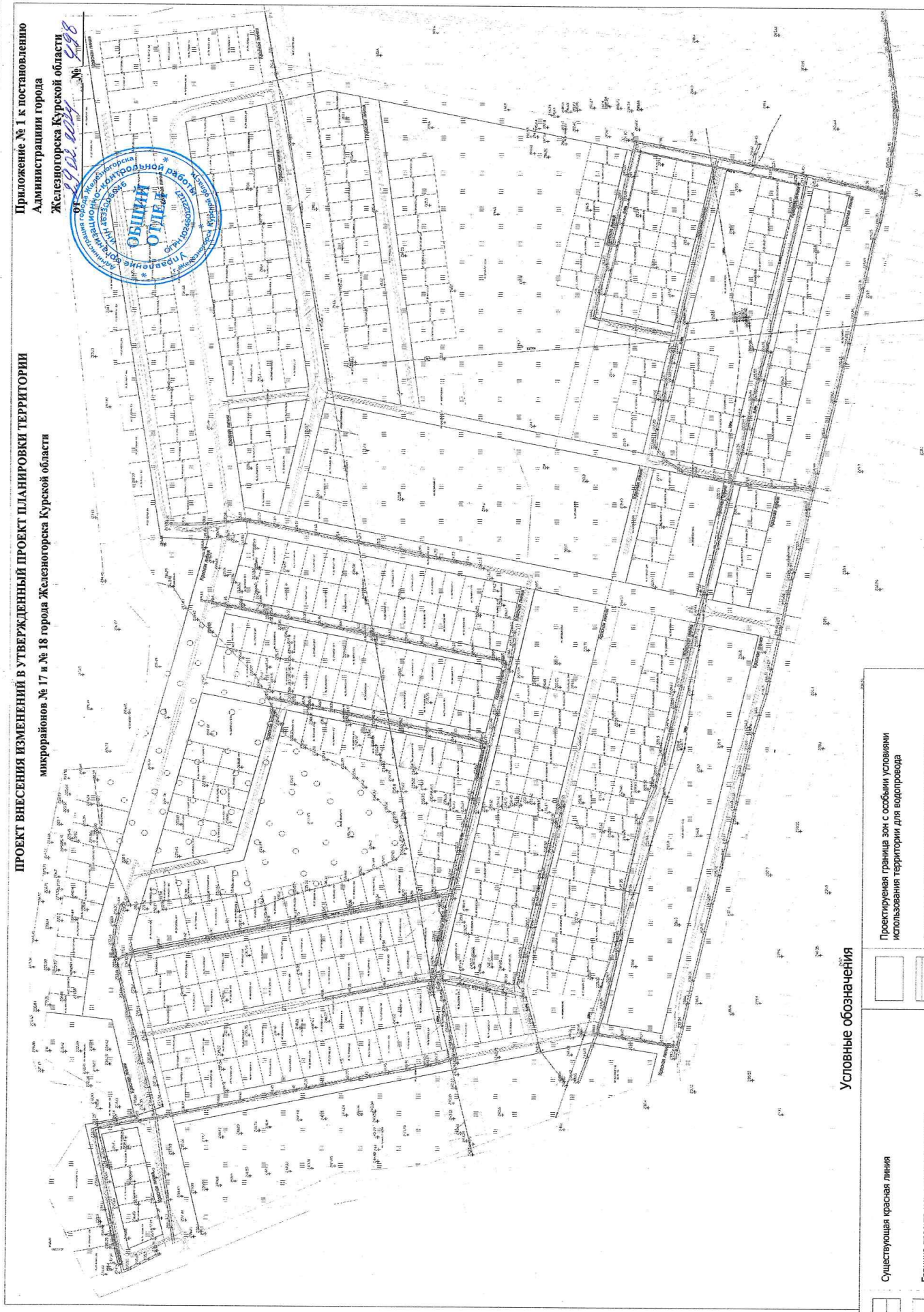


Приложение № 1 к постановлению  
Администрации города

Железнодорожска Курской области

№ 298

ПРОЕКТ ВНЕСЕНИЯ ИЗМЕНЕНИЙ В УТВЕРЖДЕННЫЙ ПРОЕКТ ПЛАНИРОВКИ ТЕРРИТОРИИ  
микрорайонов № 17 и № 18 города Железнодорожска Курской области



Условные обозначения

	Существующая красная линия		Проектируемая граница зон с особыми условиями использования территории для водопровода
	Граница проекта межевания территории		Фактическое расположение дорожного покрытия
	Граница земельных участков по сведениям ЕГРН		Проектируемые границы дорожного покрытия
	Граница зон с особыми условиями использования территории		
	Проектируемая граница зон с особыми условиями использования территории для линии электропередач ВЛ-110 кВ		

**Проект внесения изменений в утвержденную документацию по проекту планировки территории микрорайонов № 17 и № 18 города Железногорска Курской области**

*Текстовая часть проекта планировки территории*

Проект планировки территории подготовлен в отношении территории, расположенной в границах элемента или элементов планировочной структуры, утвержденных проектом планировки территории, в виде отдельного документа. Исполнителем проекта планировки территории является ООО «Кадастровая Палата» на основании муниципального контракта от 24.07.2023 № 18ЭА.

При разработке проекта планировки в качестве исходного материала были использованы:

- Правила землепользования и застройки муниципального образования «город Железногорск» Курской области, утвержденные решением Железногорской городской Думы от 24.11.2009 № 269-4-РД;
- картографические материалы;
- сведения с портала услуг Федеральной службы государственной регистрации, кадастра и картографии по Курской области;
- публичная кадастровая карта;
- кадастровый план территории от 21.08.2023 № КУВИ-001/2023-190874380;
- материалы топографического плана масштабом 1:500, выполненного ООО «Кадастровая палата» в августе 2023 года.

Руководством для выполнения работ послужили нормы:

- Градостроительного кодекса Российской Федерации;
- Земельного кодекса Российской Федерации;
- Федерального закона от 24.07.2007 № 221-ФЗ «О кадастровой деятельности»;
- Федерального закона от 30.12.2015 № 431-ФЗ «О геодезии, картографии и пространственных данных и о внесении изменений в отдельные законодательные акты Российской Федерации»;
- Федерального закона от 13.07.2015 № 218-ФЗ «О государственной регистрации недвижимости»;
- Федерального закона от 22.07.2008 № 123-ФЗ «Технический регламент о требованиях пожарной безопасности»;
- постановления Правительства РФ от 31.12.2015 № 1532 «Об утверждении Правил предоставления документов, направляемых или предоставляемых в соответствии с частями 1, 3 - 10, 12 - 13.3, 15 - 15.4 статьи 32 Федерального закона «О государственной регистрации недвижимости» в федеральный орган исполнительной власти (его территориальные органы), уполномоченный Правительством Российской Федерации на осуществление государственного кадастрового учета, государственной регистрации прав, ведение Единого государственного реестра недвижимости»;
- постановления Правительства РФ от 28.07.2020 № 1126 «О лицензировании геодезической и картографической деятельности» (вместе с «Положением о лицензировании геодезической и картографической

деятельности»);

– постановления Администрации Курской области от 28.04.2021 № 442-па «Об утверждении региональных нормативов градостроительного проектирования Курской области»;

– решения Железнодорожной городской Думы от 19.10.2017 № 15-6-РД «Об утверждении местных нормативов градостроительного проектирования муниципального образования «город Железнодорожск» Курской области»;

– Правил землепользования и застройки муниципального образования «город Железнодорожск» Курской области, утвержденных решением Железнодорожной городской Думы от 24.11.2009 № 269-4-РД с изменениями.

### **Положения о характеристиках планируемого развития территории**

В проект планировки территории, утвержденный постановлением Администрации города Железнодорожска от 14.01.2019 № 26 «Об утверждении проекта планировки территории микрорайонов № 17 и № 18» вносится изменение в связи с отображением зоны с особыми условиями использования территории.

#### **1. Сведения о территории, в отношении которой осуществляется подготовка внесенных изменений в проект планировки.**

Внесение изменений в документацию по проекту планировки территории подготовлены применительно к незастроенной территории в границах кадастрового квартала 46:30:000001, которая находится в городе Железнодорожске муниципального образования «город Железнодорожск» Курской области, с местоположением: Российская Федерация, Курская область, город Железнодорожск, микрорайоны № 17 и № 18.

#### **2. Сведения о характеристиках планируемого развития территории.**

*Изменения основной части «Проекта планировки территории. Графическая часть»* состоит из одного чертежа, включающего в себя границы зон планируемого размещения линейных объектов, объектов капитального строительства, на котором отображены:

- границы территории, в отношении которой осуществляется подготовка проекта планировки;

- границы существующих и планируемых элементов планировочной структуры;

- границы зон планируемого размещения линейных объектов.

Образование земельных участков, в отношении которых предполагаются их резервирование и (или) изъятие для государственных или муниципальных нужд настоящим проектом не предусматривается.

Границы зон действия публичных сервитутов отсутствуют.

Настоящими изменениями в проект планировки территории формирование и/или изменение существующих территориальных зон не предусмотрено.

Согласно Правил землепользования и застройки муниципального образования «город Железнодорожск» Курской области, утвержденных Решением Железнодорожной городской Думы от 24.11.2009 № 269-4-РД (с внесенными изменениями от 06.12.2011 № 530-4-РД, от 21.03.2013 № 127-5-РД, от 16.06.2016 №

424-5-РД, от 22.12.2016 № 489-5-РД, от 05.04.2018 № 68-6-РД, от 30.07.2020 № 284-6-РД, от 29.09.2021 № 379-6-РД, от 02.11.2023 № 91-7-РД), территория, в отношении которой подготавливаются настоящие изменения проекта планировки территории, расположена в следующих территориальных зонах:

- Зона «Ж2» – зона, занятая индивидуальными жилыми домами и малоэтажными жилыми домами блокированной застройки.

Территория, в отношении которой подготовлены изменения проекта планировки территории, не относится к территории исторического поселения.

**3. Наименование, основные характеристики и назначение планируемых для размещения в границах проектирования объектов обеспечения жизнедеятельности граждан (объектов коммунальной, транспортной, социальной инфраструктур).**

На чертеже проекта планировки территории представлены границы зон с особыми условиями использования объекта линии электропередач ВЛ-110 кВ, водоснабжения и технологическое и конструктивное решение линейного объекта – автомобильная дорога.

**4. Сведения об объектах капитального строительства, включенных в программы комплексного развития систем коммунальной, транспортной социальной инфраструктур и необходимых для развития территории в границах элемента планировочной структуры.**

Не разрабатывается в связи с отсутствием изменений.

**5. Сведения о планируемом размещении в границах проекта планировки территории объектов федерального значения, объектов регионального значения, объектов местного значения .**

Не разрабатывается в связи с отсутствием изменений.

**6. Сведения о необходимости осуществления мероприятий по защите сохраняемых объектов капитального строительства (здание, строение, сооружение, объекты, строительство которых не завершено), существующих и строящихся на момент подготовки проекта планировки территории, а также объектов капитального строительства, планируемых к строительству в соответствии с ранее утвержденной документацией по планировке территории, от возможного негативного воздействия в связи с размещением линейных объектов.**

Не разрабатывается в связи с отсутствием изменений.

**7. Сведения о необходимости осуществления мероприятий по сохранению объектов культурного наследия от возможного негативного воздействия в связи с размещением объектов.**

Не разрабатывается в связи с отсутствием изменений.

**8. Сведения о необходимости осуществления мероприятий по охране окружающей среды.**

Не разрабатывается в связи с отсутствием изменений.

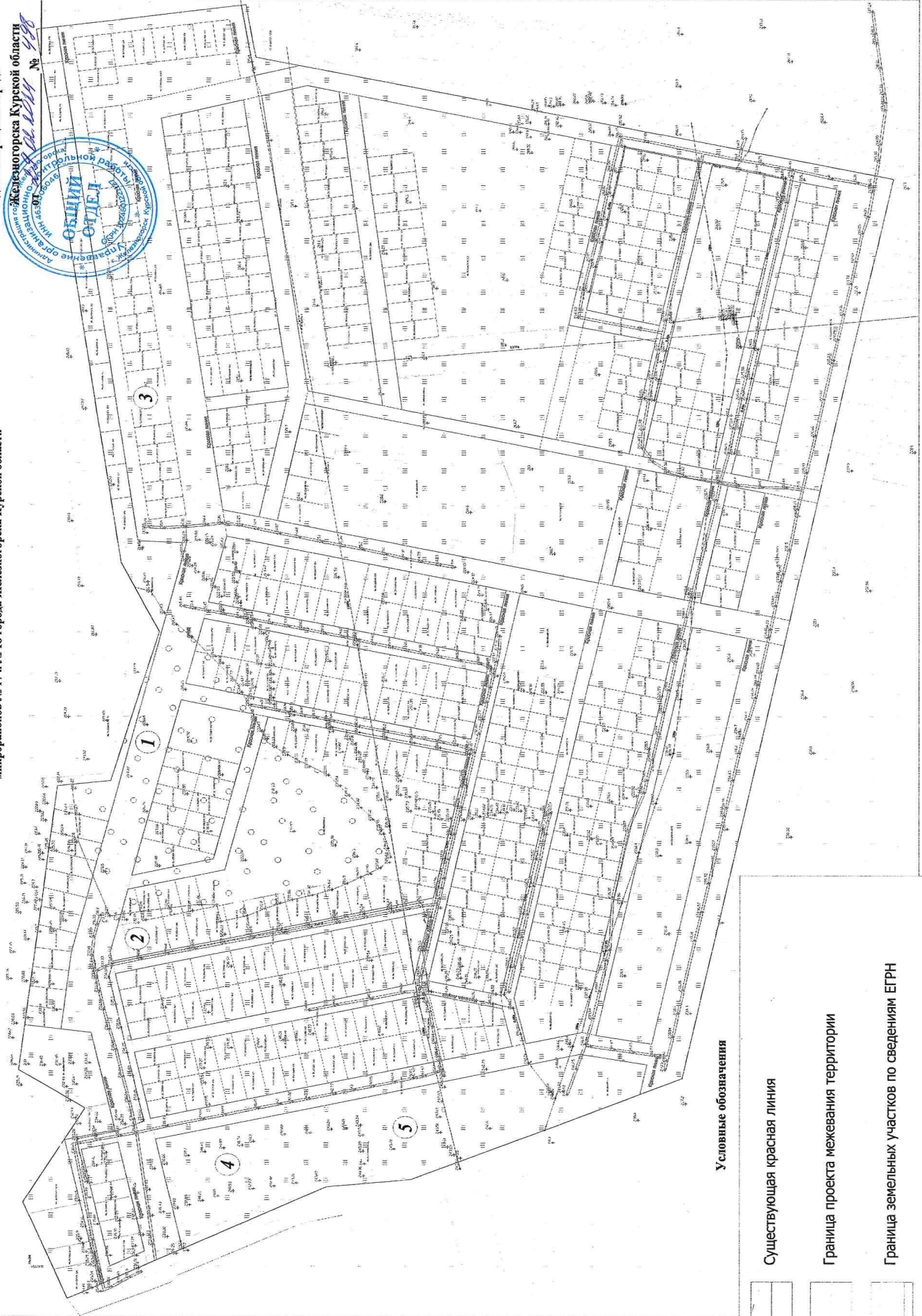
**9. Сведения о необходимости осуществления мероприятий по защите территории от чрезвычайных ситуаций природного и техногенного характера, в том числе по обеспечению пожарной безопасности и гражданской обороне.**

Не разрабатывается в связи с отсутствием изменений.






**ПРОЕКТ ВНЕСЕНИЯ ИЗМЕНЕНИЙ В УТВЕРЖДЕННЫЙ ПРОЕКТ МЕЖЕВАНИЯ ТЕРРИТОРИИ**  
микрорайонов № 17 и № 18 города Железнодорожска Курской области

Приложение № 2 к постановлению  
Администрации города

Железнодорожска Курской области  
№ 498



**Условные обозначения**

-  Существующая красная линия
-  Граница проекта межевания территории
-  Граница земельных участков по сведениям ЕГРН
-  Проектируемое изменение границ земельных участков
-  Граница зон с особыми условиями использования территории

**Проект внесения изменений в утвержденную документацию по проекту  
межевания территории микрорайонов № 17 и № 18 города Железногорска  
Курской области**

*Текстовая часть проекта межевания территории*

Проект межевания территории подготовлен в отношении территории, расположенной в границах элемента или элементов планировочной структуры, утвержденных проектом планировки территории, в виде отдельного документа. Исполнителем проекта межевания территории является ООО «Кадастровая Палата» на основании муниципального контракта от 24.07.2023 № 18ЭА. При разработке проекта межевания в качестве исходного материала были использованы:

– Правила землепользования и застройки муниципального образования «город Железногорск» Курской области, утвержденные решением Железногорской городской Думы от 24.11.2009 № 269-4-РД;

– картографические материалы;

– сведения с портала услуг Федеральной службы государственной регистрации, кадастра и картографии по Курской области;

– публичная кадастровая карта;

– кадастровый план территории от 21.08.2023 № КУВИ-001/2023-190874380;

– проект планировки территории с местоположением: РФ, Курская область, город Железногорск, микрорайоны № 17 и № 18, утвержденный постановлением Администрации города Железногорска от 14.01.2019 № 26.

Руководством для выполнения работ послужили нормы:

– Градостроительного кодекса Российской Федерации;

– Земельного кодекса Российской Федерации;

– Федерального закона от 24.07.2007 № 221-ФЗ «О кадастровой деятельности»;

– Федерального закона от 30.12.2015 № 431-ФЗ «О геодезии, картографии и пространственных данных и о внесении изменений в отдельные законодательные акты Российской Федерации»;

– Федерального закона от 13.07.2015 № 218-ФЗ «О государственной регистрации недвижимости»;

– Федерального закона от 22.07.2008 № 123-ФЗ «Технический регламент о требованиях пожарной безопасности»;

– постановления Правительства РФ от 31.12.2015 № 1532 «Об утверждении Правил предоставления документов, направляемых или предоставляемых в соответствии с частями 1, 3 - 10, 12 - 13.3, 15-15.4 статьи 32 Федерального закона «О государственной регистрации недвижимости» в федеральный орган исполнительной власти (его территориальные органы), уполномоченный Правительством Российской Федерации на осуществление государственного кадастрового учета, государственной регистрации прав, ведение Единого государственного реестра недвижимости»;

– постановления Правительства РФ от 28.07.2020 № 1126 «О лицензировании геодезической и картографической деятельности» (вместе с «Положением о лицензировании геодезической и картографической деятельности»);

– постановления Администрации Курской области от 28.04.2021 № 442-па «Об утверждении региональных нормативов градостроительного проектирования Курской области»;



– решения Железногорской городской Думы от 19.10.2017 № 15-6-РД «Об утверждении местных нормативов градостроительного проектирования муниципального образования «город Железногорск» Курской области»;

– Правил землепользования и застройки муниципального образования «город Железногорск» Курской области, утвержденных решением Железногорской городской Думы от 24.11.2009 № 269-4-РД с изменениями.

*Перечень и сведения о площади образуемых и уточняемых земельных участков, в том числе возможные способы их образования или исправления.*

Настоящий проект межевания предусматривает формирование двух земельных участков на территории микрорайонов № 17 и № 18, образуемых в результате раздела с сохранением в измененных границах исходного земельного участка с кадастровым номером 46:30:000001:10(24), и уточнение границ трех земельных участков для исправления реестровых ошибок земельных участков. Перечень и сведения об образуемых и уточняемых земельных участках указаны в таблице 1.

Данный проект межевания территории не предусматривает образование земельных участков, которые будут отнесены к территориям общего пользования или имуществу общего пользования, в том числе в отношении которых предполагаются резервирование и (или) изъятие для государственных или муниципальных нужд.

По результатам имеющегося картографического материала составлен Чертеж проекта межевания территории, на котором отображены земельные участки, красные линии, границы существующих земельных участков, границы зон с особыми условиями использования территории в соответствии с утвержденным проектом планировки территории.

Согласно части 1 пункта 1 статьи 11.3 Земельного Кодекса Российской Федерации образование земельных участков из земель, находящихся в государственной или муниципальной собственности, будет осуществляться на основании настоящего проекта межевания территории, утвержденного в соответствующем порядке.

Земельные участки :10:ЗУ1 и :10:ЗУ2 образованы путем раздела с сохранением в измененных границах исходного земельного участка с кадастровым номером 46:30:000001:10(24). Указанные земельные участки образуются с видом разрешенного использования «Для индивидуального жилищного строительства» с целью последующего изменения вида разрешенного использования, так как документацией по планировке территории на данных земельных участках предусмотрена размещение объектов блокированной жилой застройки.

Земельные участки с кадастровыми номерами 46:30:000001:377, 46:30:000001:464, 46:30:000001:314 были уточнены для исправления реестровых ошибок. Так как ранее при межевании были неправильно определены координаты поворотных точек границ данных земельных участков.

Определение координат и средней квадратической погрешности положения характерных точек земельного участка производилось методом спутниковых геодезических измерений.

Проект межевания территории выполнен на топографическом плане векторного формата (.dwg).

Проектное решение по межеванию территории проектирования представлено на основном чертеже.

Таблица 1. Перечень и сведения об уточняемых и образуемых земельных участках

№ участка	Условный номер земельного участка	Площадь участка, кв.м	Кадастровый номер исходного земельного участка	Вид разрешенного использования	Категория земель	Адрес (местоположение)
1	46:30:000001:314	36980	46:30:000001:314	Земельные участки (территории) общего пользования	Земли населенных пунктов	Курская обл., г. Железногорск, в районе границы с Орловской обл., и автодороги Железногорск - Дмитровск
2	:46:30:000001:377	880	:46:30:000001:377	Для индивидуального жилищного строительства	Земли населенных пунктов	Курская обл., г. Железногорск, в районе границы с Орловской обл., и автодороги Железногорск - Дмитровск
3	:46:30:000001:464	880	:46:30:000001:464	Для индивидуального жилищного строительства	Земли населенных пунктов	Курская обл., г. Железногорск, в районе границы с Орловской обл., и автодороги Железногорск - Дмитровск
4	:10:3У1	21729	46:30:000001:10	Для индивидуального жилищного строительства	Земли населенных пунктов	Курская обл., г. Железногорск, в районе границы с Орловской обл., и автодороги Железногорск - Дмитровск
5	:10:3У2	23417	46:30:000001:10	Для индивидуального жилищного строительства	Земли населенных пунктов	Курская обл., г. Железногорск, в районе границы с Орловской обл., и автодороги Железногорск - Дмитровск

*Ведомость координат характерных точек границ уточняемых и образуемых земельных участков*

<b>1. Сведения о характерных точках границы уточняемого земельного участка с кадастровым номером</b> <u>46:30:000001:314</u>						
<b>Зона №</b> <u>I</u>						
Обозначение характерных точек границ	Координаты, м				Ср.квдр. погрешность положения характерной точки (М), м	Описание закрепления точки
	Существующие координаты, м		Уточненные координаты, м			
	Х	У	Х	У		
1	2	3	4	5	6	7
31	492108,40	1240752,16	492108,40	1240752,16	0,10	-
32	492097,40	1240795,57	492097,40	1240795,57	0,10	-
33	492093,28	1240811,85	492093,28	1240811,85	0,10	-
34	492082,11	1240855,94	492082,11	1240855,94	0,10	-
35	492076,71	1240877,29	492076,71	1240877,29	0,10	-
36	492071,31	1240898,61	492071,31	1240898,61	0,10	-
37	492065,91	1240919,94	492065,91	1240919,94	0,10	-
38	492060,51	1240941,27	492060,51	1240941,27	0,10	-
39	492055,10	1240962,59	492055,10	1240962,59	0,10	-
40	492040,68	1241019,55	492040,68	1241019,55	0,10	-
41	492035,76	1241038,95	492035,76	1241038,95	0,10	-
42	492025,93	1241077,76	492025,93	1241077,76	0,10	-
43	492016,11	1241116,55	492016,11	1241116,55	0,10	-
44	492011,20	1241135,96	492011,20	1241135,96	0,10	-
45	492001,37	1241174,76	492001,37	1241174,76	0,10	-
46	491991,54	1241213,56	491991,54	1241213,56	0,10	-
47	492034,86	1241205,43	492034,86	1241205,43	0,10	-
48	492061,57	1241099,97	492061,57	1241099,97	0,10	-
49	492106,85	1240921,19	492106,85	1240921,19	0,10	-
50	492118,43	1240875,49	492118,43	1240875,49	0,10	-
51	492125,05	1240849,31	492125,05	1240849,31	0,10	-
52	492130,46	1240827,98	492130,46	1240827,98	0,10	-
53	492135,86	1240806,65	492135,86	1240806,65	0,10	-
54	492141,26	1240785,32	492141,26	1240785,32	0,10	-
55	492146,66	1240763,99	492146,66	1240763,99	0,10	-
56	492152,06	1240742,68	492152,06	1240742,68	0,10	-
57	492157,52	1240721,13	492157,52	1240721,13	0,10	-
58	492160,29	1240698,31	492160,29	1240698,31	0,10	-
59	492163,06	1240675,47	492163,06	1240675,47	0,10	-
60	492165,83	1240652,64	492165,83	1240652,64	0,10	-
61	492168,60	1240629,80	492168,60	1240629,80	0,10	-
62	492136,28	1240625,88	492136,28	1240625,88	0,10	-
63	492117,68	1240542,10	492117,68	1240542,10	0,10	-
64	492110,76	1240510,91	492110,76	1240510,91	0,10	-
65	492107,51	1240496,27	492107,51	1240496,27	0,10	-
66	492102,74	1240474,79	492102,74	1240474,79	0,10	-
67	492097,98	1240453,31	492097,98	1240453,31	0,10	-
68	492093,21	1240431,84	492093,21	1240431,84	0,10	-
69	492088,44	1240410,36	492088,44	1240410,36	0,10	-
70	492083,68	1240388,89	492083,68	1240388,89	0,10	-
71	492078,95	1240367,58	492078,95	1240367,58	0,10	-
72	492075,62	1240352,55	492075,62	1240352,55	0,10	-
73	492049,01	1240365,22	492049,01	1240365,22	0,10	-
74	492038,55	1240370,20	492038,55	1240370,20	0,10	-
75	492040,53	1240379,10	492040,53	1240379,10	0,10	-
76	492067,37	1240500,05	492067,37	1240500,05	0,10	-

77	492072,79	1240524,46	492072,79	1240524,46	0,10	-
78	492077,13	1240543,99	492077,13	1240543,99	0,10	-
79	492081,46	1240563,51	492081,46	1240563,51	0,10	-
80	492085,80	1240583,04	492085,80	1240583,04	0,10	-
81	492090,13	1240602,55	492090,13	1240602,55	0,10	-
82	492093,38	1240617,20	492093,38	1240617,20	0,10	-
83	492097,72	1240636,73	492097,72	1240636,73	0,10	-
84	492102,05	1240656,25	492102,05	1240656,25	0,10	-
85	492106,39	1240675,78	492106,39	1240675,78	0,10	-
86	492110,72	1240695,30	492110,72	1240695,30	0,10	-
87	492113,97	1240709,94	492113,97	1240709,94	0,10	-
19	492116,36	1240720,71	-	-	0,10	-
н88	-	-	492094,49	1240714,27	0,10	-
н89	-	-	492103,16	1240753,32	0,10	-
31	492108,40	1240752,16	492108,40	1240752,16	0,10	-

**2. Сведения о характерных точках границы уточняемого земельного участка с кадастровым номером 46:30:000001:377**

**Зона № 1**

Обозначение характерных точек границ	Координаты, м				Ср.кв.др. погрешность положения характерной точки (М <sub>t</sub> ), м	Описание закрепления точки
	Существующие координаты, м		Уточненные координаты, м			
	X	Y	X	Y		
1	2	3	4	5	6	7
н88	-	-	492094,49	1240714,27	0,10	-
27	492093,68	1241363,32	-	-	0,10	-
26	-	-	492073,02	1240719,03	0,10	-
28	492054,08	1241368,96	-	-	0,10	-
25	-	-	492081,68	1240758,09	0,10	-
29	492057,18	1241390,74	-	-	0,10	-
н89	-	-	492103,16	1240753,32	0,10	-
30	492096,78	1241385,10	-	-	0,10	-
н88	-	-	492094,49	1240714,27	0,10	-
27	492093,68	1241363,32	-	-	0,10	-

**3. Сведения о характерных точках границы уточняемого земельного участка с кадастровым номером 46:30:000001:464**

**Зона № 1**

Обозначение характерных точек границ	Координаты, м				Ср.кв.др. погрешность положения характерной точки (М <sub>t</sub> ), м	Описание закрепления точки
	Существующие координаты, м		Уточненные координаты, м			
	X	Y	X	Y		
27	-	-	492093,68	1241363,32	0,10	-
87	492113,97	1240709,94	-	-	0,10	-
30	-	-	492096,78	1241385,10	0,10	-
19	492116,36	1240720,71	-	-	0,10	-
29	-	-	492057,18	1241390,74	0,10	-
31	492108,40	1240752,16	-	-	0,10	-
28	-	-	492054,08	1241368,96	0,10	-
25	492081,68	1240758,09	-	-	0,10	-
26	492073,02	1240719,03	-	-	0,10	-
27	-	-	492093,68	1241363,32	0,10	-
87	492113,97	1240709,94	-	-	0,10	-

<b>1. Сведения о характерных точках границ образуемых земельных участков</b>				
<b>Обозначение земельного участка :ЗУ1</b>				
<b>Зона № 1</b>				
<b>Обозначение характерных точек границ</b>	<b>Координаты, м</b>		<b>Ср.квдр. погрешность положения характерной точки (М), м</b>	<b>Описание закрепления точки</b>
	<b>X</b>	<b>Y</b>		
<b>1</b>	<b>2</b>	<b>3</b>	<b>4</b>	<b>5</b>
74	492038,55	1240370,20	0,10	-
75	492040,53	1240379,10	0,10	-
76	492067,37	1240500,05	0,10	-
н8	491876,85	1240542,34	0,10	-
н7	491855,53	1240446,32	0,10	-
6	491884,61	1240443,50	0,10	-
74	492038,55	1240370,20	0,10	-
<b>Обозначение земельного участка :ЗУ2</b>				
<b>Зона № 1</b>				
<b>Обозначение характерных точек границ</b>	<b>Координаты, м</b>		<b>Ср.квдр. погрешность положения характерной точки (М), м</b>	<b>Описание закрепления точки</b>
	<b>X</b>	<b>Y</b>		
<b>1</b>	<b>2</b>	<b>3</b>	<b>4</b>	<b>5</b>
н7	491855,53	1240446,32	0,10	-
н8	491876,85	1240542,34	0,10	-
9	491774,10	1240565,15	0,10	-
10	491754,58	1240569,49	0,10	-
11	491636,24	1240595,76	0,10	-
12	491634,71	1240596,10	0,10	-
13	491613,12	1240600,89	0,10	-
14	491625,89	1240556,34	0,10	-
15	491618,86	1240524,64	0,10	-
16	491631,13	1240519,57	0,10	-
17	491647,89	1240512,67	0,10	-
18	491664,56	1240505,79	0,10	-
19	491721,78	1240482,20	0,10	-
20	491743,90	1240473,08	0,10	-
21	491765,96	1240463,99	0,10	-
22	491794,46	1240452,24	0,10	-
н7	491855,53	1240446,32	0,10	-